


ZMIANA MIEJSCOWEGO PLANU ZAGOSPODAROWANIA PRZESTRZENNEGO GMINY CHARSZNICA



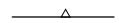
Załącznik nr 1 do uchwały nrRady Gminy Charsznica
z dniar.





skala 1:2 000



Oznaczenia:

-  - granica terenu objętego zmianą planu miejscowego
-  - linie rozgraniczające tereny o różnym przeznaczeniu lub różnym zasadach zagospodarowania
-  - nieprzekraczalne linie zabudowy

Przeznaczenie terenów:

-  Tereny usług zdrowiai pomocy społecznej
-  Tereny usług edukacji - szkoła podstawowa



Istniejące ujęcia wody

-  Granice wewnętrznego i zewnętrznego terenu strefy ochrony pośredniej ujęcia wody

- Cały obszar gminy znajduje się w granicy
Obszaru Chronionego Krajobrazu Wyżyny Miechowskiej
- Północna część gminy znajduje się w Granicy
Głównego Zbiornika Wód Podziemnych nr 408 - Niecka Miechowska
- Południowa część gminy znajduje się w Granicy
Głównego Zbiornika Wód Podziemnych nr 409 - Niecka Miechowska